

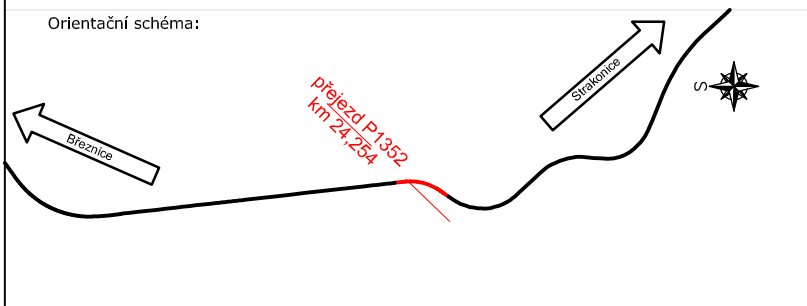


EVROPSKÁ UNIE
Evropské strukturální a investiční fondy
Operační program Doprava

Ministerstvo dopravy
Státní fond dopravní
infrastruktury



Orientační schéma:





Razítko oprávněné osoby:

Podpis:

Datum:

Revize:	Datum:	Popis:	Kontroloval:
P02	08.10.2021	Odevzdání po připomínkách	Ing. Stanislav Rýznar
P01	30.06.2021	První dílčí odevzdání	Ing. Stanislav Rýznar

Stavebník/Investor:	Správa železnic, státní organizace	 SPRÁVA ŽELEZNIC
Adresa:	Dlážděná 1003/7, 110 00 Praha 1	
Zástupce investora:	Stavební správa západ	
Adresa:	Sokolovská 1995/278, 190 00 Praha 9	

Zhotovitel stavby:	SAGASTA s.r.o.			 SAGASTA
Adresa:	Novodvorská 1010/14, 142 00, Praha 4 - Lhotka			
Kontakt:	T: +420 261 344 100 E: info@sagasta.cz			
Zhotovitel objektu:	SAGASTA s.r.o.			 SAGASTA
Adresa:	Novodvorská 1010/14, 142 00, Praha 4 - Lhotka			
Kontakt:	T: +420 261 344 100 E: info@sagasta.cz			
Hlavní projektant (HIP): Ing. Stanislav Rýznar	Specialista: ...	Odpovědný projektant: Ing. Petr Vodňanský	Zpracovatel: Helena Zahradníková	

Název stavby/akce:	Výstavba PZS (P1352) v km 24,254 trati Březnice - Strakonice			Označení (S-kód): S 632000131
Název části:	Geodetická dokumentace stavby			Označení zhotovitele: 120081
Název objektu:				Označení části: N.1.5
Název přílohy:	Koordinační vytyčovací výkres			Označení objektu/komplexu:
Název dílčí části přílohy:	Seznam souřadnic			Číslo přílohy: 4.2
Kraj:	Katastrální území:	TUDU:		Paré:
Jihočeský	Blatná, Sedlice	043108		
Stupeň dokumentace: DUSP	Datum zpracování: 06/2021	Formáty: 11xA4	Měřítko:	

S-kód:	Stupeň dokumentace:	Část:	Objekt:	Podoblast:	Příloha:	Revize:
S 6 3 2 0 0 0 1 3 1	- D U S P	- N 1 5 X X	- X X X X X X X X X X	- X X	- 4 - 2 X X	- P 0 2

DOKUMENTACI LZE UŽÍVAT POUZE VE SMYSLU PŘÍSLUŠNÉ SMLOUVY O DÍLO. VÝKRES, ČI JEHO ČÁST, MŮŽE BÝT KOPIROVÁN NEBO JINÝM ZPŮSOBEM ROZŠÍŘOVÁN POUZE PO PŘEDCHOZÍM SOUHLASU SAGASTA, s.r.o.

Seznam souřadnic koordinačního vytyčovacího výkresu
"Výstavba PZS (P1352) v km 24,254 trati Březnice - Strakonice"

PS 11-01-31 Zabezpečení přejezdu P1352 v km 24,254

ČÍSLO BODU	Y	X	POPIS
1101310001	792610.193	1110496.293	kabelová trasa
1101310002	792604.768	1110498.425	kabelová trasa
1101310003	792601.062	1110547.972	kabelová trasa
1101310004	792591.487	1110613.342	kabelová trasa
1101310005	792577.629	1110746.070	kabelová trasa
1101310006	792572.394	1110798.622	kabelová trasa
1101310007	792562.238	1110885.669	kabelová trasa
1101310008	792557.573	1110925.296	snimač PBS4/1
1101310009	792554.194	1110953.058	kabelová trasa
1101310010	792542.975	1111053.061	kabelová trasa
1101310011	792540.291	1111074.754	kabelová trasa
1101310012	792536.828	1111103.935	kabelová trasa
1101310013	792535.605	1111113.315	kabelová trasa
1101310014	792533.151	1111123.900	kabelová trasa
1101310015	792532.527	1111128.841	kabelová trasa
1101310016	792532.206	1111138.790	kabelová trasa
1101310017	792519.079	1111252.161	kabelová trasa
1101310018	792516.981	1111271.228	kabelová trasa
1101310019	792512.543	1111313.767	kabelová trasa
1101310020	792507.478	1111355.198	kabelová trasa
1101310021	792506.378	1111363.452	kabelová trasa
1101310022	792507.152	1111369.063	kabelová trasa
1101310023	792505.444	1111373.442	kabelová trasa
1101310024	792504.343	1111385.456	kabelová trasa
1101310025	792503.280	1111404.317	kabelová trasa
1101310026	792501.183	1111424.652	kabelová trasa
1101310027	792499.022	1111431.942	kabelová trasa
1101310028	792498.109	1111439.135	kabelová trasa
1101310029	792498.254	1111443.241	kabelová trasa
1101310030	792496.508	1111458.391	kabelová trasa
1101310031	792494.728	1111472.444	kabelová trasa
1101310032	792489.738	1111513.018	kabelová trasa
1101310033	792487.137	1111532.004	kabelová trasa
1101310034	792486.852	1111544.126	kabelová trasa
1101310035	792483.209	1111569.781	kabelová trasa
1101310036	792478.955	1111607.572	kabelová trasa
1101310037	792477.150	1111623.613	kabelová trasa
1101310038	792473.684	1111663.485	kabelová trasa
1101310039	792469.047	1111702.771	kabelová trasa
1101310040	792469.205	1111710.412	výstražník C
1101310041	792467.790	1111710.728	kabelová trasa
1101310042	792467.384	1111719.877	kabelová trasa
1101310043	792460.531	1111702.865	výstražník B
1101310044	792486.870	1111813.493	kabelová trasa
1101310045	792460.227	1111715.884	kabelová trasa
1101310046	792459.769	1111714.464	výstražník D
1101310047	792457.850	1111715.862	RD
1101310048	792455.850	1111715.861	RD
1101310049	792455.851	1111718.862	RD
1101310050	792457.851	1111718.862	RD
1101310051	792480.809	1111798.484	kabelová trasa
1101310052	792457.878	1111721.662	kabelová trasa
1101310053	792468.712	1111723.467	výstražník A
1101310054	792469.805	1111725.264	kabelová trasa
1101310055	792469.408	1111731.022	kabelová trasa
1101310056	792468.668	1111733.724	kabelová trasa
1101310057	792469.850	1111741.890	kabelová trasa

1101310058	792471.805	1111756.440	kabelová trasa
1101310059	792473.685	1111768.114	kabelová trasa
1101310060	792476.935	1111786.635	kabelová trasa
1101310061	792492.730	1111825.393	kabelová trasa
1101310062	792501.915	1111841.370	kabelová trasa
1101310063	792508.979	1111852.311	kabelová trasa
1101310064	792518.308	1111865.682	kabelová trasa
1101310065	792538.509	1111894.143	kabelová trasa
1101310066	792567.831	1111935.964	kabelová trasa
1101310067	792576.102	1111957.387	kabelová trasa
1101310068	792580.136	1111970.936	kabelová trasa
1101310069	792582.878	1111981.649	kabelová trasa
1101310070	792588.486	1112008.843	kabelová trasa
1101310071	792589.095	1112021.833	kabelová trasa
1101310072	792589.527	1112046.559	kabelová trasa
1101310073	792587.551	1112066.816	kabelová trasa
1101310074	792584.716	1112082.217	kabelová trasa
1101310075	792579.112	1112102.071	kabelová trasa
1101310076	792574.849	1112114.921	kabelová trasa
1101310077	792572.375	1112121.818	kabelová trasa
1101310078	792565.527	1112137.467	kabelová trasa
1101310079	792560.350	1112146.997	kabelová trasa
1101310080	792555.872	1112155.464	kabelová trasa
1101310081	792551.580	1112163.319	kabelová trasa
1101310082	792546.952	1112167.036	kabelová trasa
1101310083	792543.143	1112171.757	kabelová trasa
1101310084	792539.665	1112177.354	kabelová trasa
1101310085	792525.688	1112193.225	kabelová trasa
1101310086	792505.207	1112213.645	kabelová trasa
1101310087	792487.890	1112231.861	kabelová trasa
1101310088	792459.372	1112261.956	kabelová trasa
1101310089	792437.038	1112286.607	kabelová trasa
1101310090	792421.510	1112303.920	kabelová trasa
1101310091	792411.914	1112315.587	kabelová trasa
1101310092	792397.415	1112337.830	kabelová trasa
1101310093	792384.379	1112362.244	kabelová trasa
1101310094	792373.703	1112389.153	kabelová trasa
1101310095	792365.033	1112422.104	kabelová trasa
1101310096	792364.357	1112424.809	kabelová trasa
1101310097	792359.252	1112424.111	snímač PBS5/2
1101310098	792466.188	1111702.592	snímač PBS5/1
1101310099	792464.098	1111723.007	snímač PBS4/2
1101310100	792468.193	1111721.903	kabelová trasa

Objekt SO 11-86-01 Přípojka nn pro napájení RD vede ve stejné kabelové trase, souřadnice lomových bodů jsou pro oba objekty stejné.

Seznam souřadnic koordinačního vytyčovacího výkresu
"Výstavba PZS (P1352) v km 24,254 trati Březnice - Strakonice"

SO 11-10-01 Železniční svršek a spodek

ČÍSLO BODU	Y	X	Z	POPIS
1110010001	792481,151	1111559,315	437,301	ZÚ/km 24.100
1110010002	792467,592	1111679,165	438,517	ZP
1110010003	792464,114	1111723,007	438,761	ZO/LN
1110010004	792492,022	1111832,689	438,24	KO
1110010005	792516,033	1111869,537	437,962	KP
1110010006	792535,133	1111896,809	437,895	KÚ
1110010007	792468,185	1111673,924	438,466	ZZO
1110010008	792469,037	1111771,93	438,652	KZO
1110010009	792516,721	1111870,52	437,954	ZZO
1110010010	792520,876	1111876,453	437,919	LN
1110010011	792525,031	1111882,386	437,904	KZO
1110010012	792475,53	1111608,998	437,806	km 24.150
1110010013	792469,91	1111658,681	438,311	km 24.200
1110010014	792464,725	1111708,408	438,716	km 24.250
1110010015	792466,537	1111758,271	438,724	km 24.300
1110010016	792479,533	1111806,44	438,424	km 24.350
1110010017	792502,962	1111850,504	438,108	km 24.400
1110010018	792531,47	1111891,579	437,898	km 24.450
1110010019	792470,538	1111653,131	438,255	Z SVV
1110010020	792467,727	1111677,972	438,506	Z rekonstrukce svršku = Z KPP
1110010021	792465,269	1111701,429	438,682	K KPP = Z ZKPP
1110010022	792464,101	1111724,393	438,764	K ZKPP = Z KPP
1110010023	792465,776	1111752,738	438,744	K KPP
1110010024	792524,638	1111881,824	437,905	K rekonstrukce svršku
1110010025	792530,374	1111890,014	437,899	K SVV
1110010026	792469,353	1111686,789	437,184	dno šachty Š1
1110010027	792466,704	1111724,022	437,071	dno šachty Š2
1110010028	792467,051	1111738,045	437,028	dno šachty Š3
1110010029	792460,252	1111724,284	437,782	dno nezp. příkopu
1110010030	792460,677	1111739,49	437,707	dno nezp. příkopu
1110010031	792468,43	1111742,06	437,574	dno nezp. příkopu
1110010032	792472,662	1111771,147	437,454	dno nezp. příkopu
1110010033	792527,675	1111879,696	436,668	dno nezp. příkopu
1110010034	792538,177	1111894,678	436,595	dno nezp. příkopu

**Seznam souřadnic koordinačního vytyčovacího výkresu
"Výstavba PZS (P1352) v km 24,254 trati Březnice - Strakonice"****SO 11-13-01 Přejezdová konstrukce**

ČÍSLO BODU	Y	X	Z	POPIS
1113010001	792464.46	1111712.75	438.76	křížení osy koleje s osou PK
1113010002	792458.59	1111707.28	438.89	začátek úpravy PK
1113010003	792460.93	1111709.46	438.88	lom nivelety PK
1113010004	792466.95	1111715.07	438.67	začátek oblouky PK
1113010005	792473.73	1111722.21	438.56	lom nivelety PK
1113010006	792481.70	1111733.60	438.95	konec úpravy PK = konec oblouku
1113010007	792458.33	1111711.43	438.93	hrana PK
1113010008	792458.84	1111703.08	438.82	hrana PK
1113010009	792479.07	1111735.14	438.87	hrana PK
1113010010	792484.29	1111732.08	438.06	hrana PK
1113010011	792462.47	1111715.41	438.86	hrana PK
1113010012	792463.02	1111706.28	438.79	hrana PK
1113010013	792466.04	1111718.68	438.70	hrana PK
1113010014	792466.48	1111709.51	438.68	hrana PK
1113010015	792462.49	1111717.18	438.87	závěrná zídka přejezdové konst
1113010016	792463.23	1111704.54	438.78	závěrná zídka přejezdové konst
1113010017	792465.97	1111719.11	438.70	závěrná zídka přejezdové konst
1113010018	792466.63	1111706.59	438.67	závěrná zídka přejezdové konst

Příloha 4

Seznam souřadnic koordinačního vytyčovacího výkresu
"Výstavba PZS (P1352) v km 24,254 trati Březnice - Strakonice"

SO 11-21-01 Trubní propustek v ev. km 24,282

ČÍSLO BODU	Y	X	Z	POPIS
1121010001	792461.95	1111739.57		PROPUSTEK
1121010002	792462.03	1111740.87		PROPUSTEK
1121010003	792462.11	1111742.17		PROPUSTEK
1121010004	792467.32	1111741.83		PROPUSTEK
1121010005	792467.24	1111740.53		PROPUSTEK
1121010006	792467.15	1111739.24		PROPUSTEK

Příloha 5

Seznam souřadnic koordinačního vytyčovacího výkresu
"Výstavba PZS (P1352) v km 24,254 trati Březnice - Strakonice"

SO 11-30-01 Přeložka CETIN

ČÍSLO BODU	Y	X	Z	POPIS
1130010001	792426.49	1111699.67		kabelová spojka
1130010002	792429.22	1111700.30		kabelová trasa
1130010003	792443.24	1111714.96		kabelová trasa
1130010004	792446.95	1111719.47		kabelová trasa
1130010005	792449.20	1111721.76		kabelová trasa
1130010006	792454.07	1111727.21		kabelová trasa
1130010007	792455.25	1111732.62		kabelová trasa
1130010008	792455.72	1111735.10		kabelová trasa
1130010009	792456.23	1111739.13		kabelová trasa
1130010010	792455.65	1111741.48		kabelová trasa
1130010011	792459.49	1111748.05		kabelová trasa
1130010012	792461.22	1111753.49		kabelová trasa
1130010013	792462.76	1111760.53		kabelová trasa
1130010014	792463.48	1111766.02		kabelová trasa
1130010015	792464.43	1111770.83		kabelová trasa
1130010016	792465.30	1111774.76		kabelová trasa
1130010017	792476.14	1111773.09		kabelová trasa
1130010018	792477.14	1111778.26		kabelová spojka

Seznam souřadnic koordinačního vytyčovacího výkresu
"Výstavba PZS (P1352) v km 24,254 trati Březnice - Strakonice"

SO 11-50-01 Pozemní komuniky

ČÍSLO BODU	Y	X	Z	POPIS
1150010001	792446.075	1111832.402	437.586	KÚ
1150010002	792447.133	1111831.489	437.594	KT
1150010003	792460.926	1111798.986	437.607	TK
1150010004	792459.985	1111782.129	438.064	KT
1150010005	792459.930	1111774.339	438.189	TK
1150010006	792460.167	1111768.670	438.189	KT
1150010007	792454.568	1111743.515	438.111	TK
1150010008	792439.831	1111715.182	437.641	KT
1150010009	792442.538	1111697.648	438.945	TK
1150010010	792445.585	1111694.604	438.912	ZÚ
1150010011	792450.281	1111828.454	437.617	KZ
1150010012	792453.981	1111823.832	437.614	V
1150010013	792456.958	1111818.713	437.540	ZZ
1150010014	792458.476	1111815.168	437.470	KZ
1150010015	792460.298	1111808.615	437.422	V
1150010016	792460.984	1111801.849	437.529	ZZ
1150010017	792460.013	1111782.633	438.050	K
1150010018	792459.868	1111776.621	438.168	V
1150010019	792460.086	1111770.611	438.195	ZZ
1150010020	792455.308	1111744.998	438.116	V
1150010021	792454.937	1111744.223	438.112	KZ
1150010022	792452.273	1111739.102	438.050	V
1150010023	792449.839	1111734.423	437.895	ZZ
1150010024	792443.967	1111723.135	437.409	KZ
1150010025	792441.462	1111718.318	437.413	V
1150010026	792439.065	1111713.451	437.837	ZZ
1150010027	792438.901	1111712.984	437.895	KZ
1150010028	792438.169	1111707.296	438.459	V
1150010029	792439.626	1111701.747	438.801	ZZ
1150010030	792440.721	1111699.845	438.889	KZ
1150010031	792441.740	1111698.510	438.936	V
1150010032	792442.893	1111697.293	438.942	ZZ
1150010033	792447.378	1111692.814	438.805	KT
1150010034	792457.476	1111678.313	436.714	TK
1150010035	792459.902	1111673.033	436.419	ZÚ
1150010036	792447.976	1111692.206	438.769	KZ
1150010037	792450.729	1111689.114	438.474	V
1150010038	792453.217	1111685.804	437.934	ZZ
1150010039	792455.295	1111682.521	437.312	KZ
1150010040	792457.662	1111677.908	436.675	V
1150010041	792459.827	1111673.196	436.421	ZZ
1150010042	792435.083	1111738.948	437.450	KÚ
1150010043	792436.869	1111739.850	437.445	KT
1150010044	792450.551	1111739.767	437.990	TK
1150010045	792452.178	1111738.921	438.045	ZÚ
1150010046	792435.278	1111739.046	437.448	KZ
1150010047	792437.371	1111740.092	437.448	V
1150010048	792439.566	1111740.899	437.480	ZZ
1150010049	792442.683	1111741.453	437.545	KZ
1150010050	792446.289	1111741.222	437.605	V
1150010051	792444.492	1111741.435	437.713	ZZ
1150010052	792448.312	1111740.710	437.864	KZ
1150010053	792449.497	1111740.264	437.942	V
1150010054	792450.640	1111739.721	437.993	ZZ
1150010055	792506.376	1111713.024	442.143	V
1150010056	792499.787	1111716.042	441.249	ZZ
1150010057	792495.395	1111718.060	440.594	V

1150010058	792491.089	1111720.258	439.823	KZ
1150010059	792490.774	1111720.432	439.761	ZZ
1150010060	792485.838	1111723.409	439.009	V
1150010061	792481.073	1111726.647	438.731	KZ
1150010062	792478.452	1111728.440	438.709	V
1150010063	792496.282	1111717.648	440.736	TK
1150010064	792484.397	1111724.367	438.877	KT
1150010066	792476.964	1111670.621	436.922	V
1150010067	792476.687	1111673.063	436.972	ZZ
1150010068	792476.170	1111677.637	437.218	V
1150010069	792476.045	1111682.225	437.767	KZ
1150010070	792476.911	1111685.782	438.325	ZZ
1150010071	792477.918	1111687.922	438.645	V
1150010072	792479.248	1111689.876	438.885	KZ
1150010073	792489.779	1111701.625	440.228	ZZ
1150010074	792490.186	1111702.471	440.363	V
1150010075	792491.381	1111705.081	440.446	KZ
1150010076	792496.990	1111717.323	440.850	V
1150010077	792476.039	1111678.797	437.329	TK
1150010078	792481.800	1111692.374	439.187	KT
1150010079	792482.696	1111693.064	439.282	TK
1150010080	792490.588	1111703.349	440.301	KT

TRAŤOVÝ ÚSEK č. 0431 Březnicve (mimo) – Strakonice (mimo)

ČÍSLO BODU	Y	X	Z	POPIS
3190	792588.106	1112030.945	437.154	
824	792618.513	1110398.654	439.255	
591	792584.907	1110595.890	440.698	
592	792568.594	1110808.945	437.896	
593	792518.489	1111259.602	436.328	
594	792488.934	1111463.739	436.076	
595	792458.250	1111703.405	438.861	
596	792527.545	1111894.099	436.638	
597	792570.442	1112129.026	437.294	
598	792509.851	1112210.003	439.197	
599	792399.240	1112318.977	441.985	
600	792352.181	1112436.734	444.772	
601	792364.305	1112612.375	446.327	